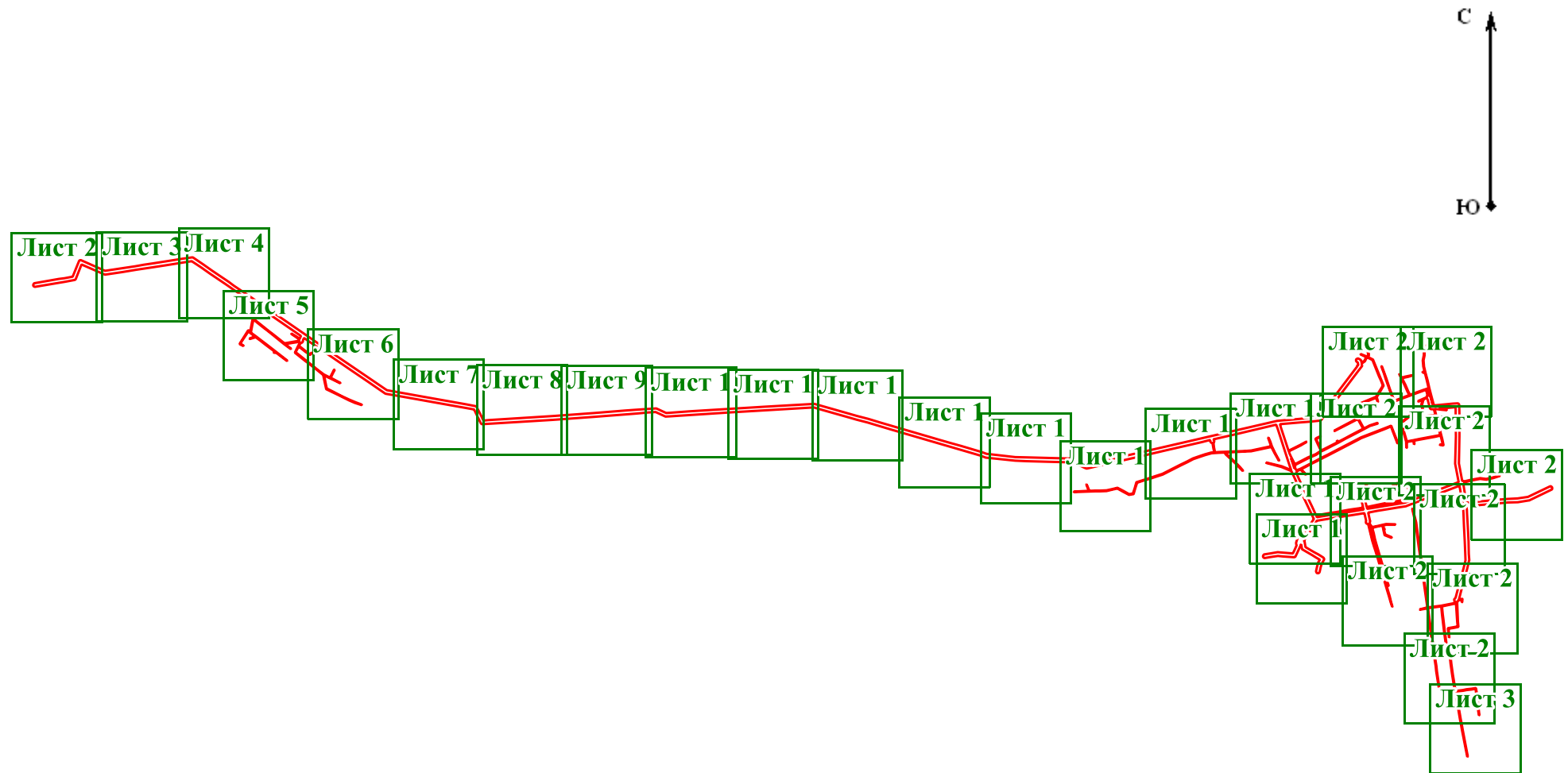


<p>Схема расположения границ публичного сервитута для эксплуатации объекта электросетевого хозяйства <u>ЛЭП ПС Ст.Буян Ф-1</u> (наименование объекта)</p>
---

Обзорная схема границ объекта

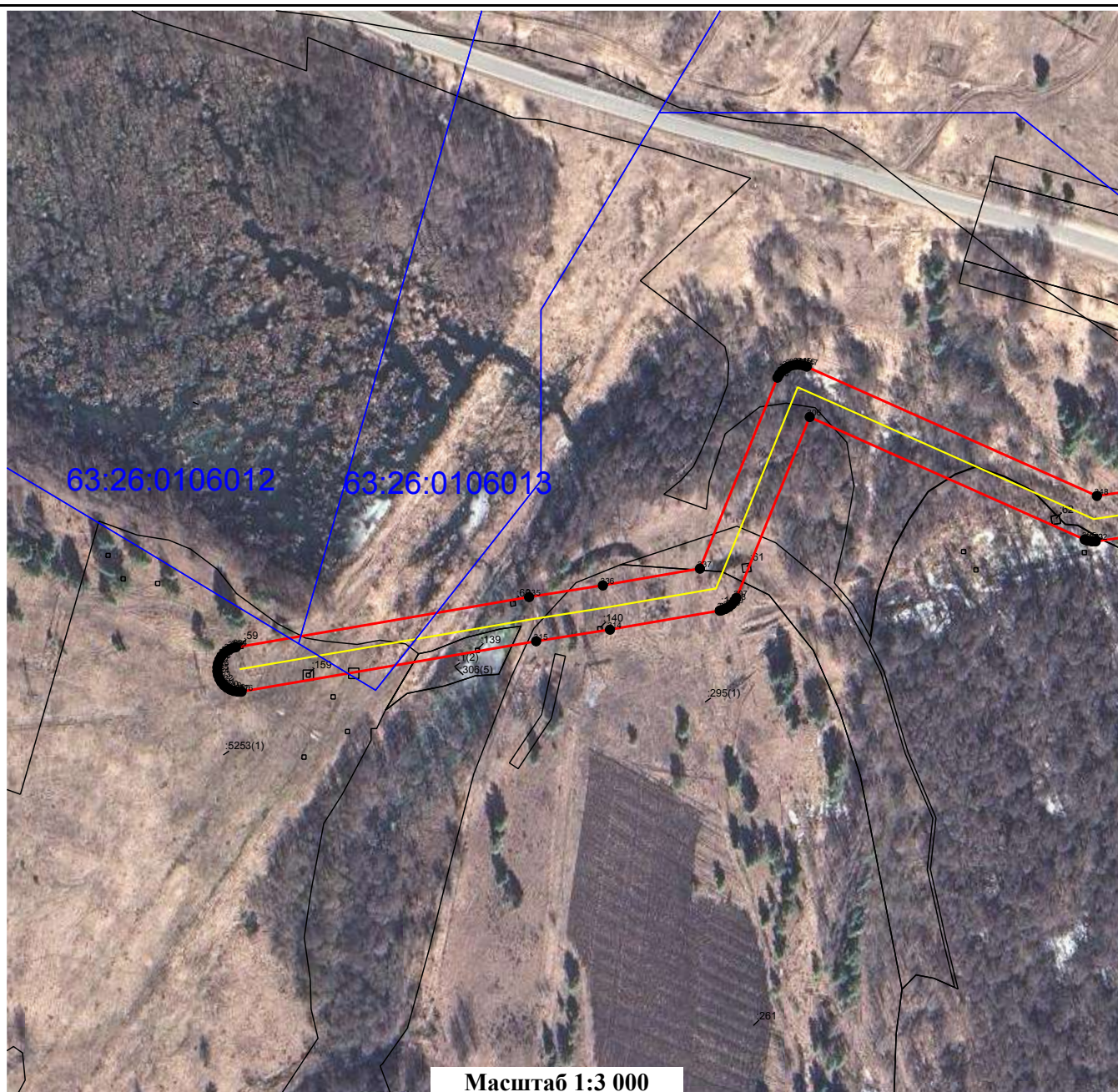


**Условные обозначения:**

           - граница устанавливаемого публичного сервитута

Схема расположения границ публичного сервитута  
для эксплуатации объекта электросетевого хозяйства  
ЛЭП ПС Ст.Буян Ф-1  
(наименование объекта)

Лист 2



Масштаб 1:3 000

**Условные обозначения:**









-  - граница земельных участков, попадающих в границы публичного сервитута
-  - граница кадастрового квартала
-  - номер кадастрового квартала
-  - кадастровый номер земельного участка
-  - граница устанавливаемого публичного сервитута
-  - ось линии, контур объекта
-  - наименование населенного пункта
-  170 - обозначение характерной точки границы устанавливаемого публичного сервитута



Схема расположения границ публичного сервитута  
для эксплуатации объекта электросетевого хозяйства  
ЛЭП ПС Ст.Буян Ф-1  
(наименование объекта)

Лист 3



Масштаб 1:3 000

**Условные обозначения:**









-  - граница земельных участков, попадающих в границы публичного сервитута
-  - граница кадастрового квартала
-  - номер кадастрового квартала
-  - кадастровый номер земельного участка
-  - граница устанавливаемого публичного сервитута
-  - ось линии, контур объекта
-  - наименование населенного пункта
-  - обозначение характерной точки границы устанавливаемого публичного сервитута



Схема расположения границ публичного сервитута  
для эксплуатации объекта электросетевого хозяйства  
ЛЭП ПС Ст.Буян Ф-1  
(наименование объекта)

Лист 4



Масштаб 1:3 000

**Условные обозначения:**










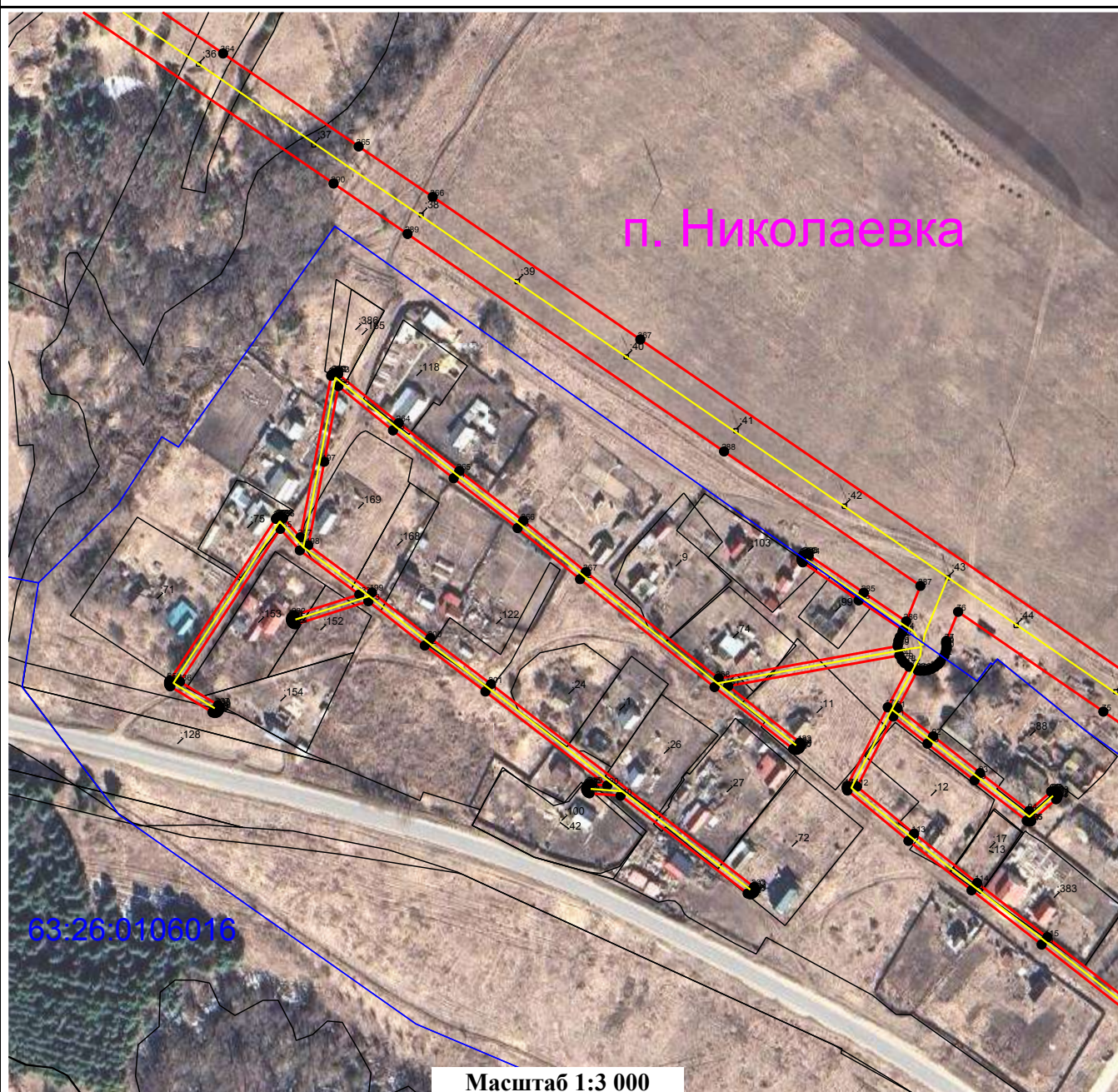
-  - граница земельных участков, попадающих в границы публичного сервитута
-  - граница кадастрового квартала
-  - номер кадастрового квартала
-  63:26:1903003 - номер кадастрового квартала
-  :535 - кадастровый номер земельного участка
-  - граница устанавливаемого публичного сервитута
-  - ось линии, контур объекта
-  с. Красный Яр - наименование населенного пункта
-  170 - обозначение характерной точки границы устанавливаемого публичного сервитута



Схема расположения границ публичного сервитута  
для эксплуатации объекта электросетевого хозяйства  
ЛЭП ПС Ст.Буян Ф-1  
(наименование объекта)

Лист 5



**Условные обозначения:**









-  - граница земельных участков, попадающих в границы публичного сервитута
-  - граница кадастрового квартала
-  - номер кадастрового квартала
-  - кадастровый номер земельного участка
-  - граница устанавливаемого публичного сервитута
-  - ось линии, контур объекта
-  - наименование населенного пункта
-  - обозначение характерной точки границы устанавливаемого публичного сервитута



Схема расположения границ публичного сервитута  
для эксплуатации объекта электросетевого хозяйства  
ЛЭП ПС Ст.Буян Ф-1  
(наименование объекта)

Лист 6



Масштаб 1:3 000

**Условные обозначения:**









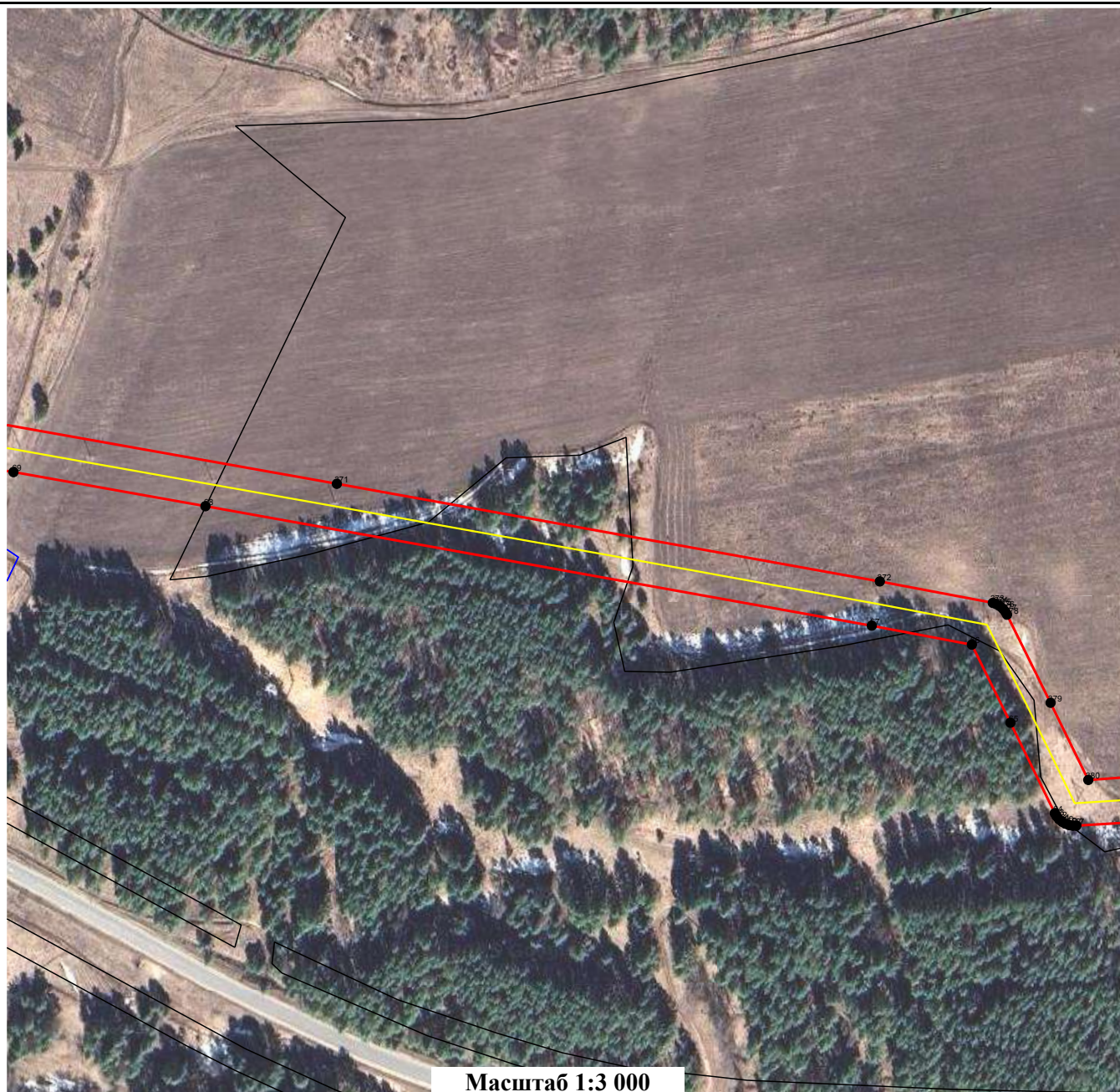
-  - граница земельных участков, попадающих в границы публичного сервитута
-  - граница кадастрового квартала
-  63:26:1903003 - номер кадастрового квартала
-  :535 - кадастровый номер земельного участка
-  - граница устанавливаемого публичного сервитута
-  - ось линии, контур объекта
-  с. Красный Яр - наименование населенного пункта
-  170 - обозначение характерной точки границы устанавливаемого публичного сервитута



Схема расположения границ публичного сервитута  
для эксплуатации объекта электросетевого хозяйства  
ЛЭП ПС Ст.Буян Ф-1  
(наименование объекта)

Лист 7



Масштаб 1:3 000

**Условные обозначения:**









-  - граница земельных участков, попадающих в границы публичного сервитута
-  - граница кадастрового квартала
-  - номер кадастрового квартала
-  - кадастровый номер земельного участка
-  - граница устанавливаемого публичного сервитута
-  - ось линии, контур объекта
-  - наименование населенного пункта
-  - обозначение характерной точки границы устанавливаемого публичного сервитута



Схема расположения границ публичного сервитута  
для эксплуатации объекта электросетевого хозяйства  
ЛЭП ПС Ст.Буян Ф-1  
(наименование объекта)

Лист 8



Масштаб 1:3 000

**Условные обозначения:**









-  - граница земельных участков, попадающих в границы публичного сервитута
-  - граница кадастрового квартала
-  - номер кадастрового квартала
-  - кадастровый номер земельного участка
-  - граница устанавливаемого публичного сервитута
-  - ось линии, контур объекта
-  - наименование населенного пункта
-  - обозначение характерной точки границы устанавливаемого публичного сервитута



Схема расположения границ публичного сервитута  
для эксплуатации объекта электросетевого хозяйства  
ЛЭП ПС Ст.Буян Ф-1  
(наименование объекта)

Лист 9



**Масштаб 1:3 000**

**Условные обозначения:**









-  - граница земельных участков, попадающих в границы публичного сервитута
-  - граница кадастрового квартала
-  - номер кадастрового квартала
-  - кадастровый номер земельного участка
-  - граница устанавливаемого публичного сервитута
-  - ось линии, контур объекта
-  - наименование населенного пункта
-  - обозначение характерной точки границы устанавливаемого публичного сервитута

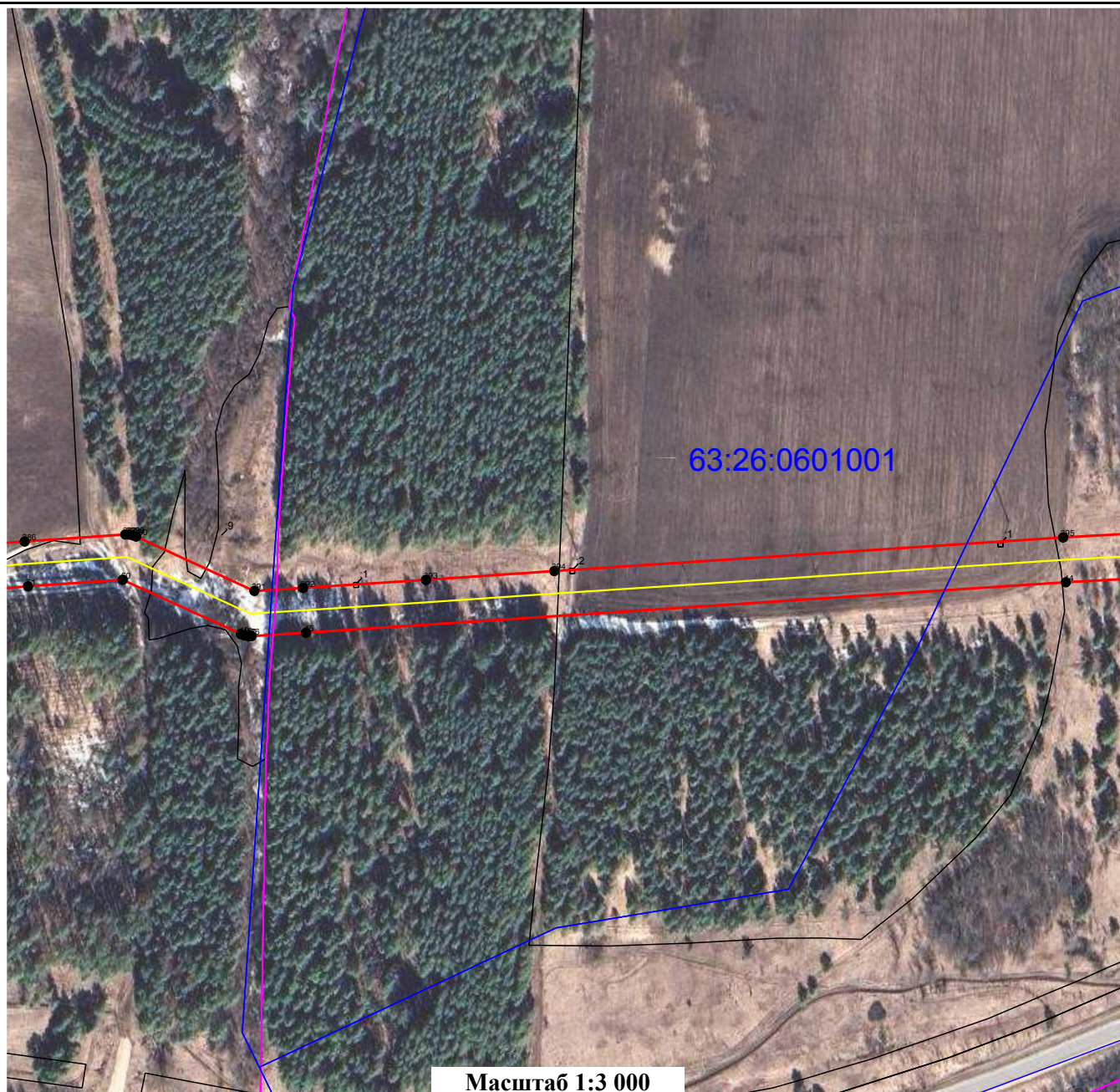


Схема расположения границ публичного сервитута  
для эксплуатации объекта электросетевого хозяйства

ЛЭП ПС Ст.Буян Ф-1

(наименование объекта)

Лист 10



Масштаб 1:3 000

**Условные обозначения:**









-  - граница земельных участков, попадающих в границы публичного сервитута
-  - граница кадастрового квартала
-  - номер кадастрового квартала
-  - кадастровый номер земельного участка
-  - граница устанавливаемого публичного сервитута
-  - ось линии, контур объекта
-  - наименование населенного пункта
-  - обозначение характерной точки границы устанавливаемого публичного сервитута



Схема расположения границ публичного сервитута  
для эксплуатации объекта электросетевого хозяйства  
ЛЭП ПС Ст.Буян Ф-1  
(наименование объекта)

Лист 11



Масштаб 1:3 000

**Условные обозначения:**









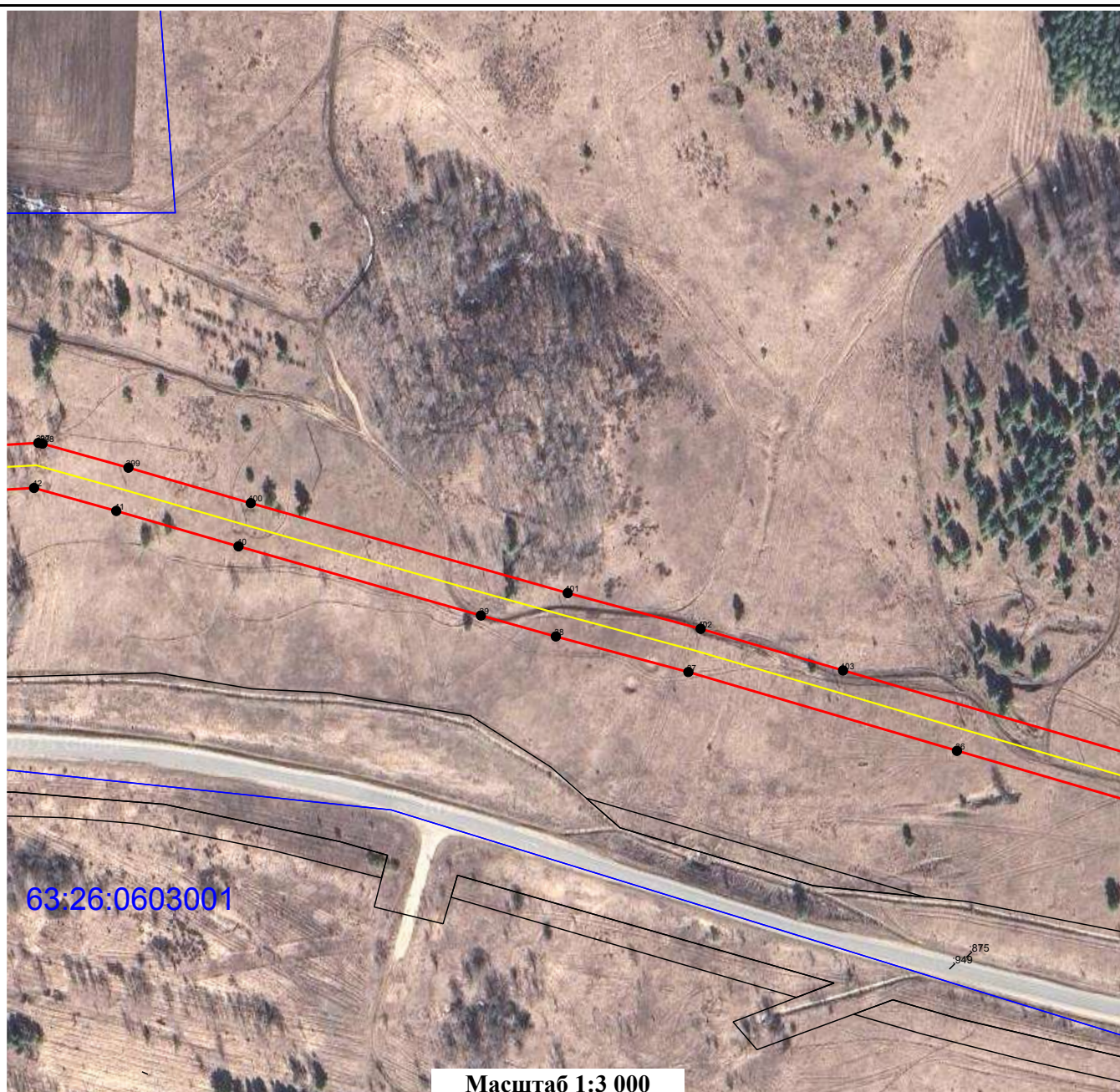
-  - граница земельных участков, попадающих в границы публичного сервитута
-  - граница кадастрового квартала
-  - номер кадастрового квартала
-  - кадастровый номер земельного участка
-  - граница устанавливаемого публичного сервитута
-  - ось линии, контур объекта
-  - наименование населенного пункта
-  - обозначение характерной точки границы устанавливаемого публичного сервитута



Схема расположения границ публичного сервитута  
для эксплуатации объекта электросетевого хозяйства  
ЛЭП ПС Ст.Буян Ф-1  
(наименование объекта)

Лист 12



Масштаб 1:3 000

**Условные обозначения:**









-  - граница земельных участков, попадающих в границы публичного сервитута
-  - граница кадастрового квартала
-  - номер кадастрового квартала
-  - кадастровый номер земельного участка
-  - граница устанавливаемого публичного сервитута
-  - ось линии, контур объекта
-  - наименование населенного пункта
-  - обозначение характерной точки границы устанавливаемого публичного сервитута



Схема расположения границ публичного сервитута  
для эксплуатации объекта электросетевого хозяйства  
ЛЭП ПС Ст.Буян Ф-1  
(наименование объекта)

Лист 13



Масштаб 1:3 000

**Условные обозначения:**









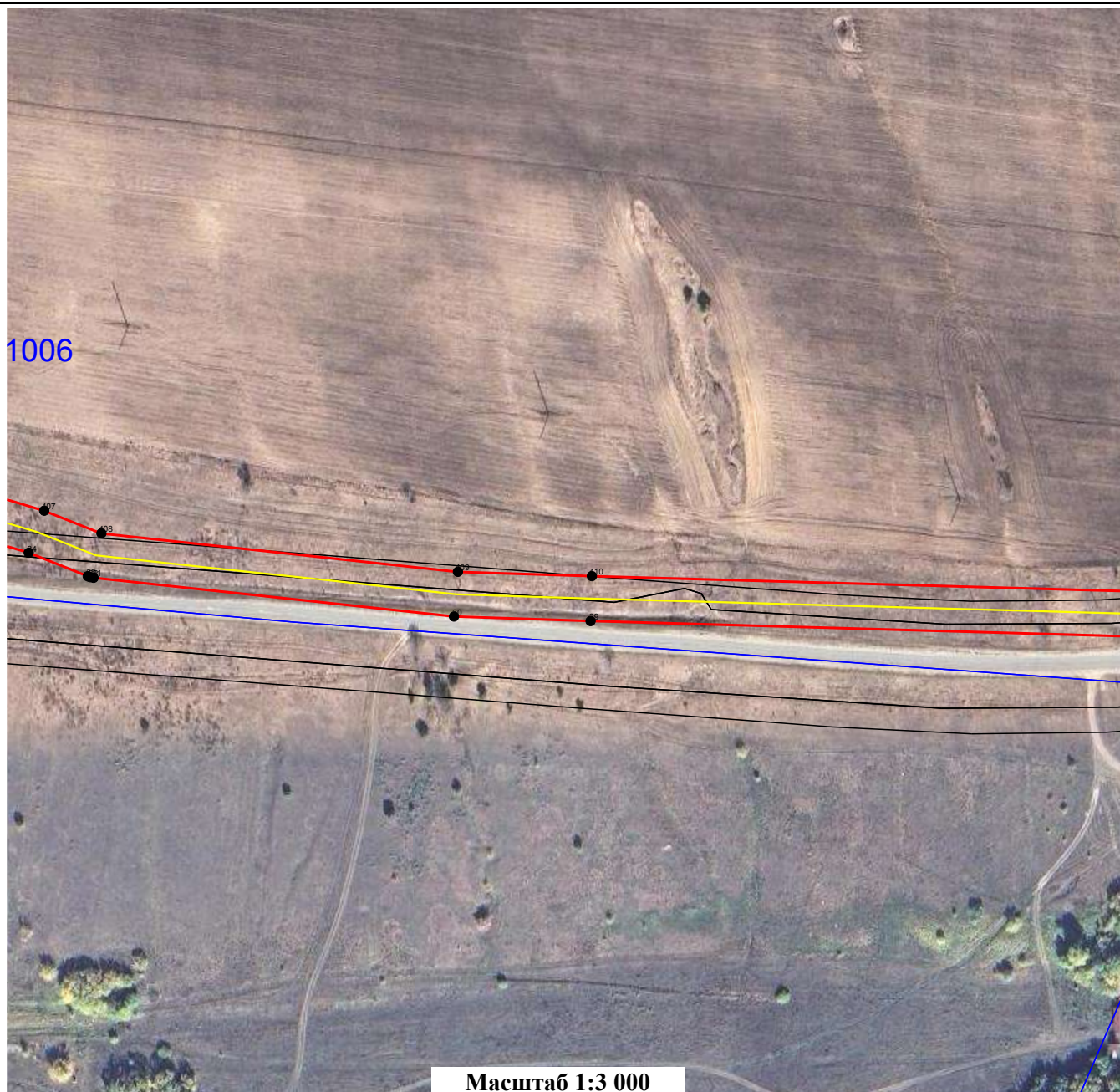
-  - граница земельных участков, попадающих в границы публичного сервитута
-  - граница кадастрового квартала
-  - номер кадастрового квартала
-  - кадастровый номер земельного участка
-  - граница устанавливаемого публичного сервитута
-  - ось линии, контур объекта
-  - наименование населенного пункта
-  - обозначение характерной точки границы устанавливаемого публичного сервитута



Схема расположения границ публичного сервитута  
для эксплуатации объекта электросетевого хозяйства  
ЛЭП ПС Ст.Буян Ф-1  
(наименование объекта)

Лист 14



Масштаб 1:3 000

**Условные обозначения:**









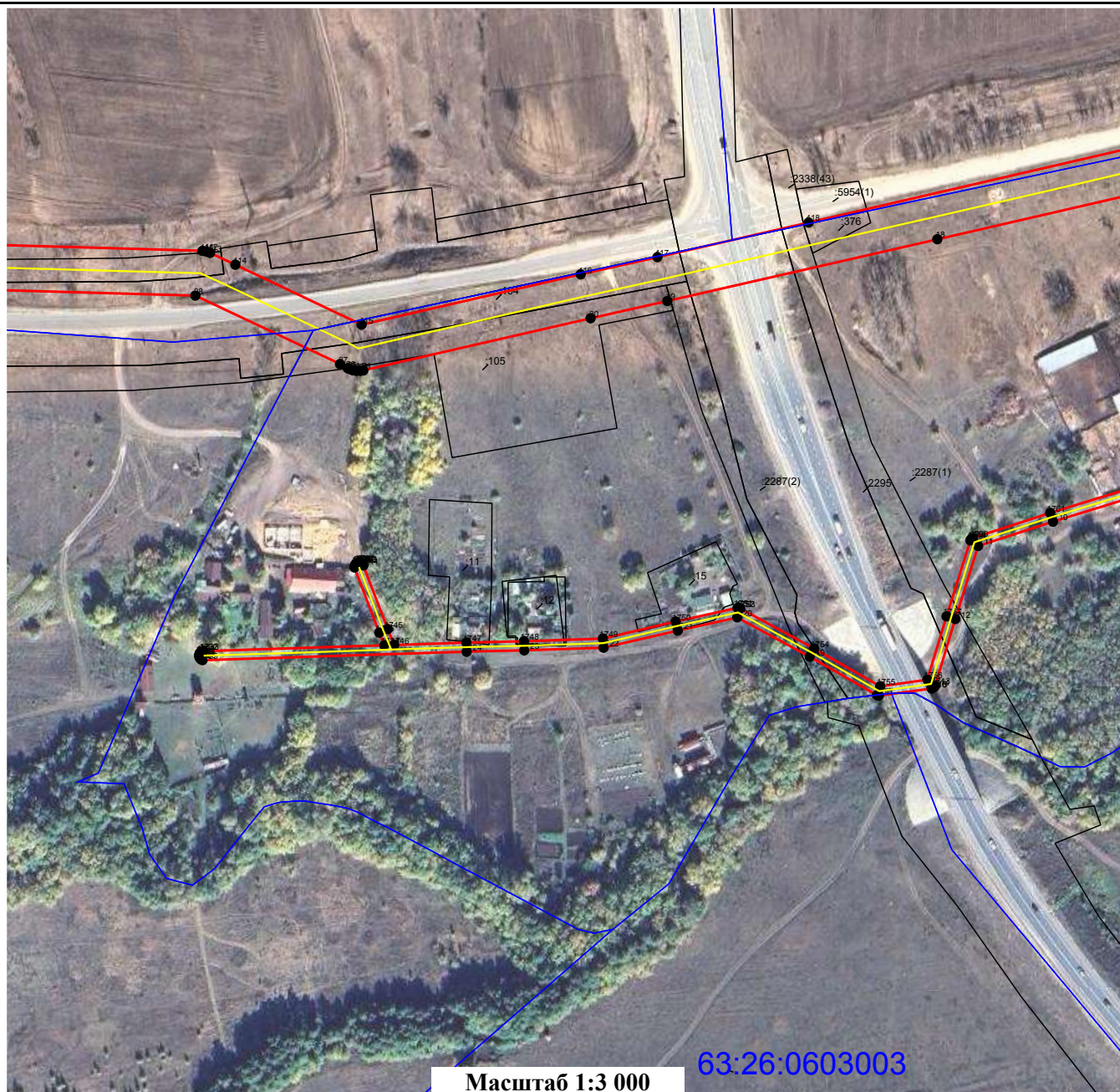
-  - граница земельных участков, попадающих в границы публичного сервитута
-  - граница кадастрового квартала
-  - номер кадастрового квартала
-  - кадастровый номер земельного участка
-  - граница устанавливаемого публичного сервитута
-  - ось линии, контур объекта
-  - наименование населенного пункта
-  - обозначение характерной точки границы устанавливаемого публичного сервитута



Схема расположения границ публичного сервитута  
для эксплуатации объекта электросетевого хозяйства  
ЛЭП ПС Ст.Буян Ф-1  
(наименование объекта)

Лист 15



Масштаб 1:3 000

63:26:0603003

**Условные обозначения:**









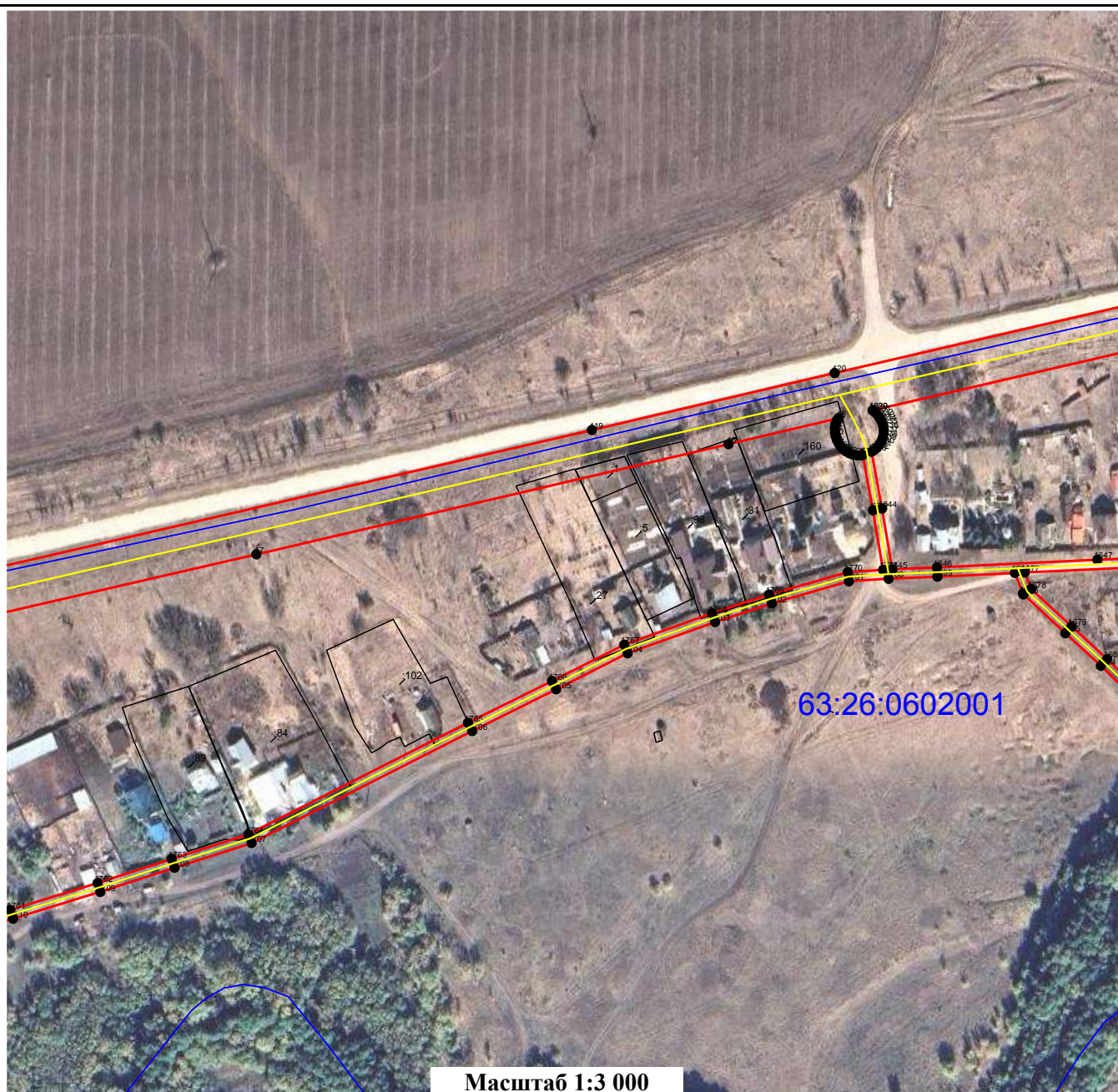
-  - граница земельных участков, попадающих в границы публичного сервитута
-  - граница кадастрового квартала
-  63:26:1903003 - номер кадастрового квартала
-  535 - кадастровый номер земельного участка
-  - граница устанавливаемого публичного сервитута
-  - ось линии, контур объекта
-  с. Красный Яр - наименование населенного пункта
-  170 - обозначение характерной точки границы устанавливаемого публичного сервитута



Схема расположения границ публичного сервитута  
для эксплуатации объекта электросетевого хозяйства  
ЛЭП ПС Ст.Буян Ф-1  
(наименование объекта)

Лист 16



Масштаб 1:3 000

**Условные обозначения:**









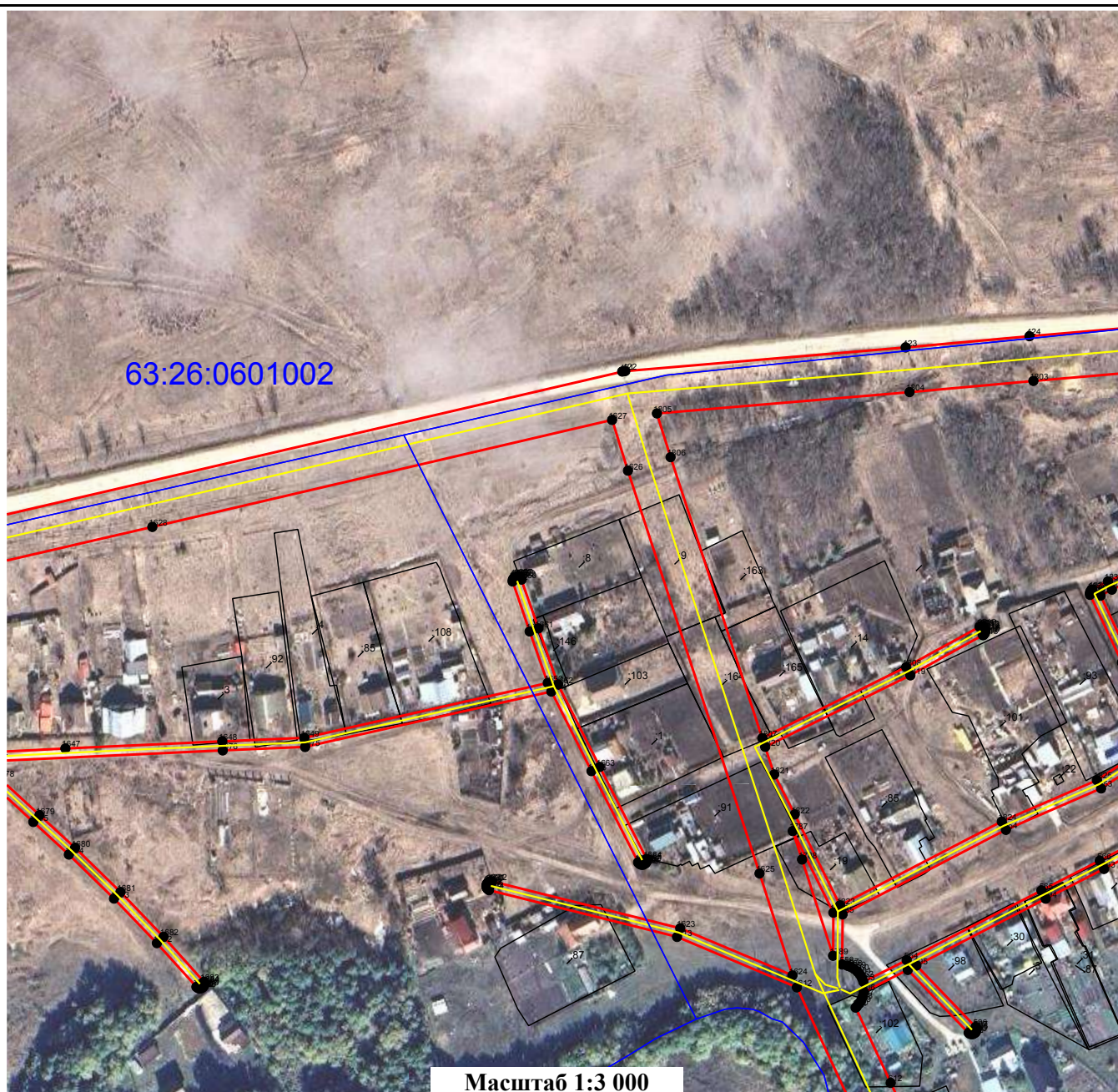
-  - граница земельных участков, попадающих в границы публичного сервитута
-  - граница кадастрового квартала
-  - номер кадастрового квартала
-  - кадастровый номер земельного участка
-  - граница устанавливаемого публичного сервитута
-  - ось линии, контур объекта
-  - наименование населенного пункта
-  - обозначение характерной точки границы устанавливаемого публичного сервитута



Схема расположения границ публичного сервитута  
для эксплуатации объекта электросетевого хозяйства  
ЛЭП ПС Ст.Буян Ф-1  
(наименование объекта)

Лист 17



**Условные обозначения:**









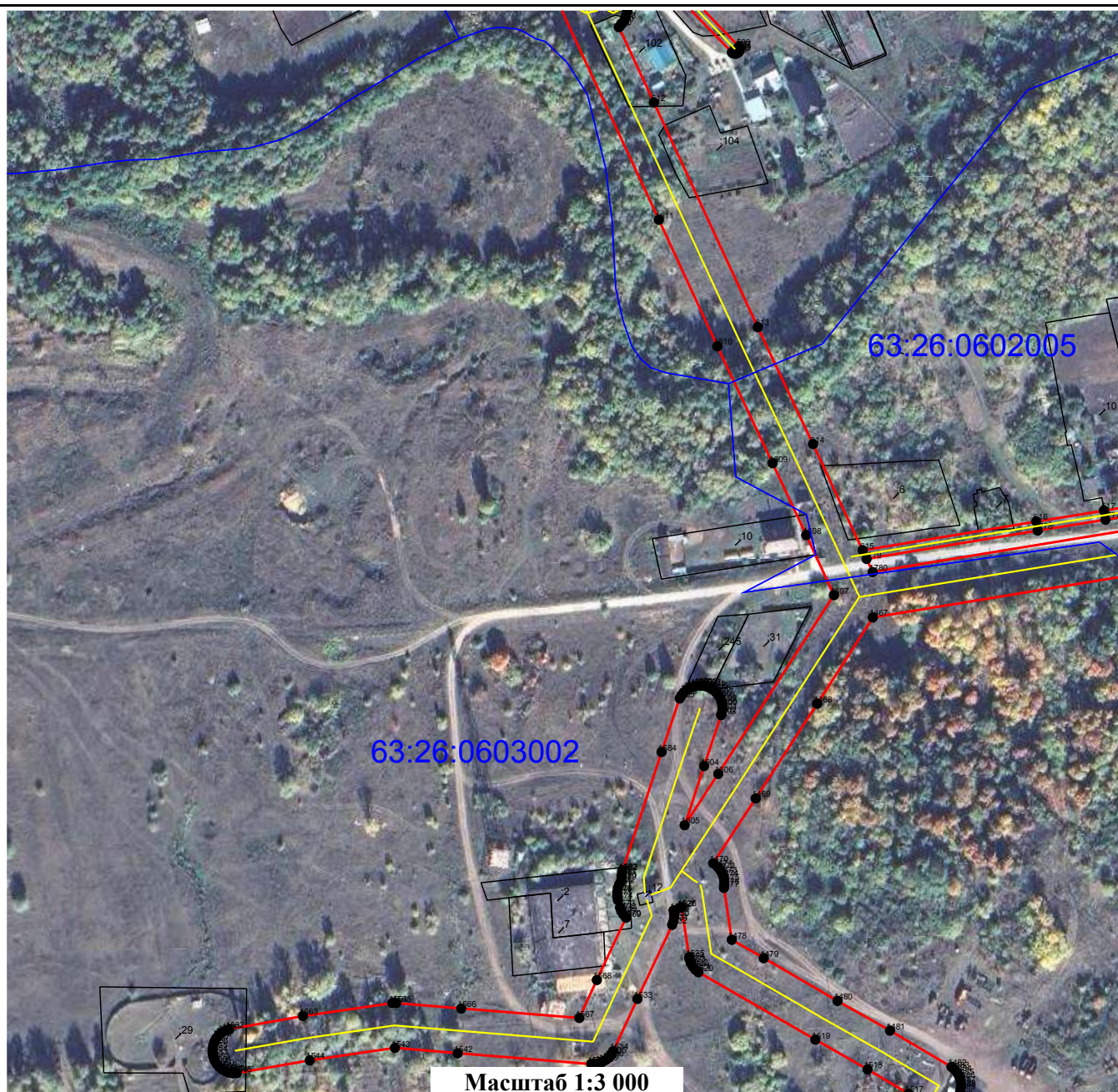
-  - граница земельных участков, попадающих в границы публичного сервитута
-  - граница кадастрового квартала
-  - номер кадастрового квартала
-  - кадастровый номер земельного участка
-  - граница устанавливаемого публичного сервитута
-  - ось линии, контур объекта
-  - наименование населенного пункта
-  - обозначение характерной точки границы устанавливаемого публичного сервитута



Схема расположения границ публичного сервитута  
для эксплуатации объекта электросетевого хозяйства  
ЛЭП ПС Ст.Буян Ф-1  
(наименование объекта)

Лист 18



**Масштаб 1:3 000**

**Условные обозначения:**









-  - граница земельных участков, попадающих в границы публичного сервитута
-  - граница кадастрового квартала
-  63:26:1903003 - номер кадастрового квартала
-  535 - кадастровый номер земельного участка
-  - граница устанавливаемого публичного сервитута
-  - ось линии, контур объекта
-  с. Красный Яр - наименование населенного пункта
-  170 - обозначение характерной точки границы устанавливаемого публичного сервитута

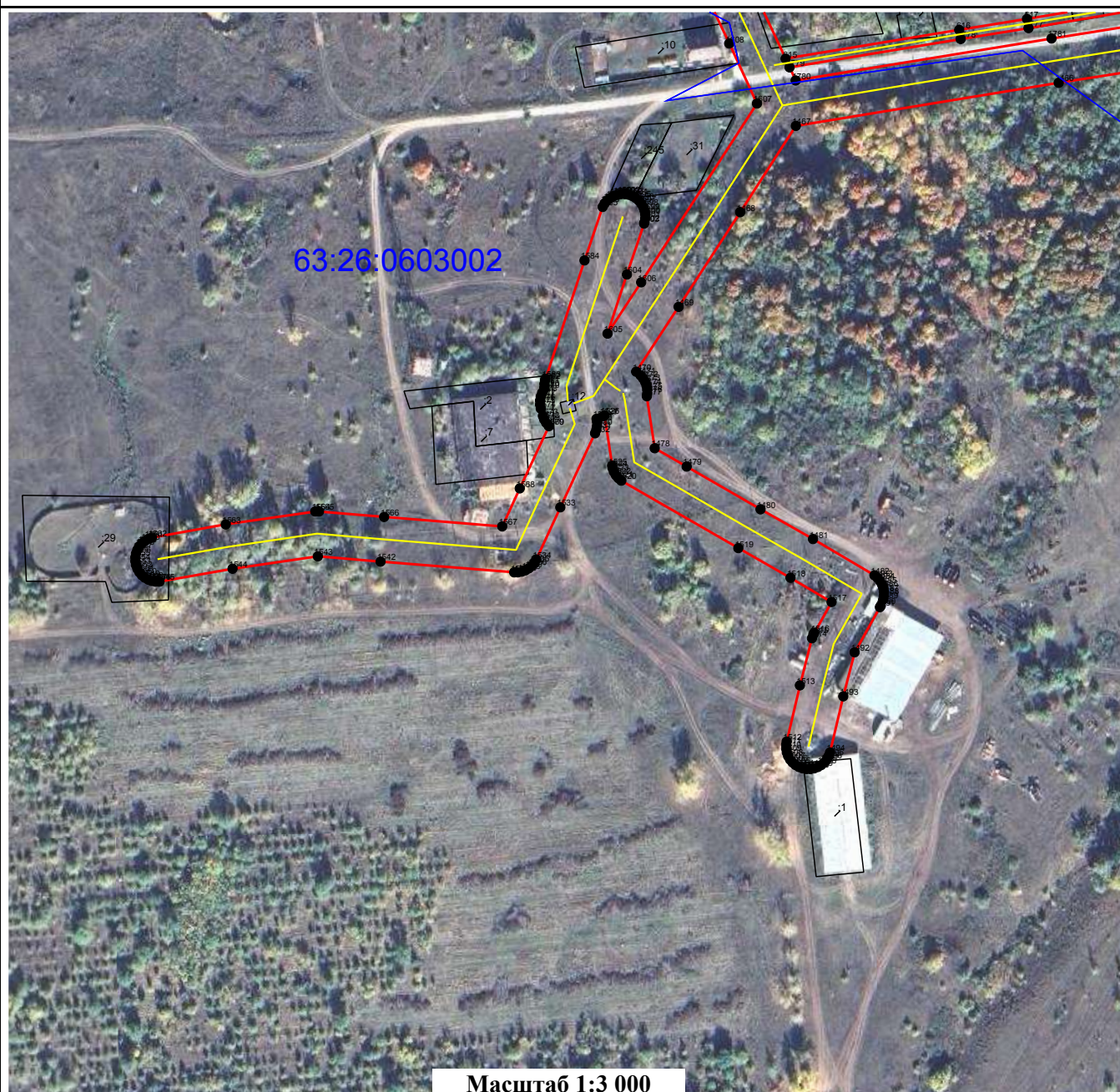


Схема расположения границ публичного сервитута  
для эксплуатации объекта электросетевого хозяйства

ЛЭП ПС Ст.Буян Ф-1

(наименование объекта)

Лист 19



Масштаб 1:3 000

**Условные обозначения:**









-  - граница земельных участков, попадающих в границы публичного сервитута
-  - граница кадастрового квартала
-  - номер кадастрового квартала
-  - кадастровый номер земельного участка
-  - граница устанавливаемого публичного сервитута
-  - ось линии, контур объекта
-  - наименование населенного пункта
-  - обозначение характерной точки границы устанавливаемого публичного сервитута



Схема расположения границ публичного сервитута  
для эксплуатации объекта электросетевого хозяйства  
ЛЭП ПС Ст.Буян Ф-1  
(наименование объекта)

Лист 20



**Условные обозначения:**









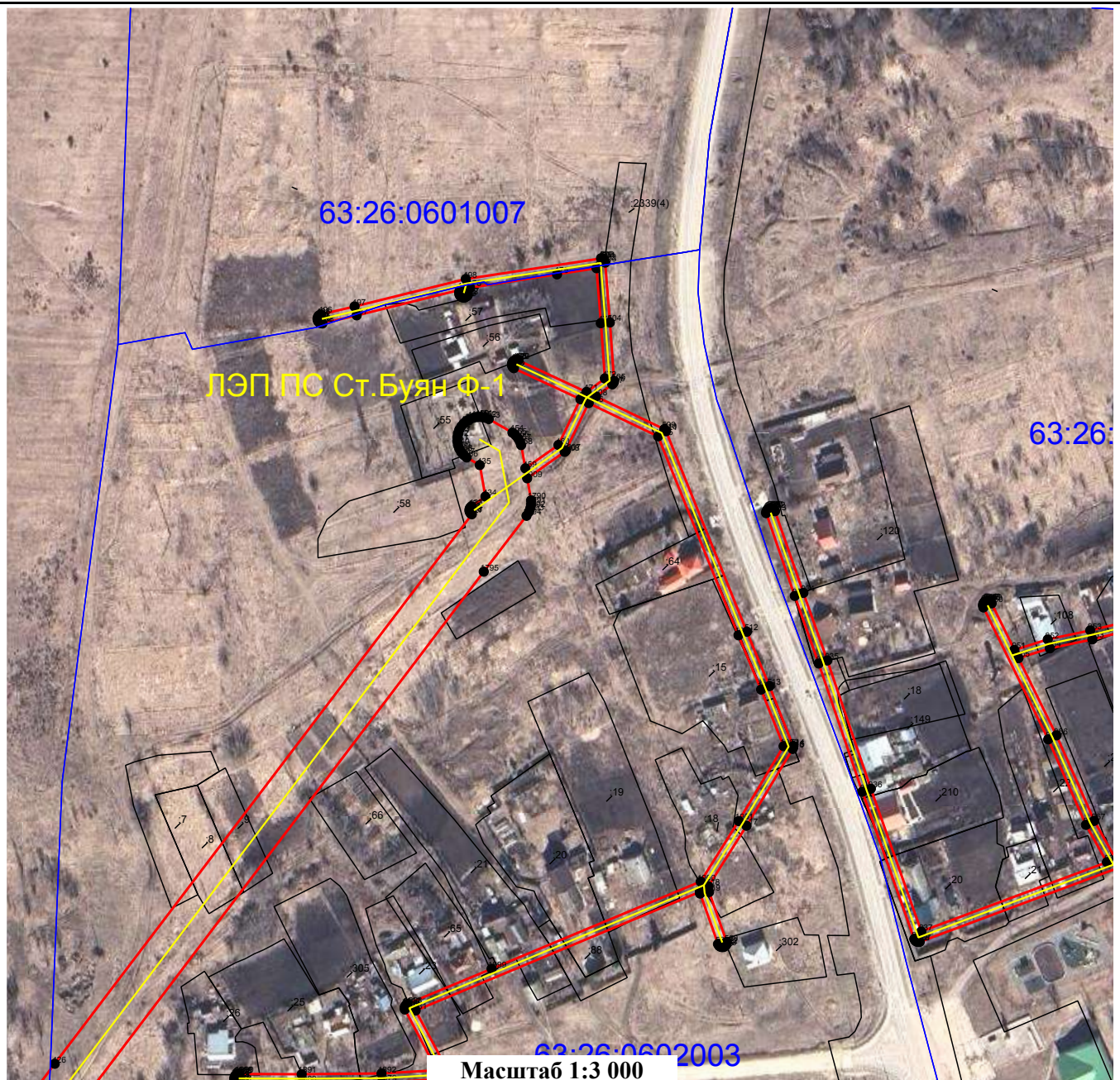
-  - граница земельных участков, попадающих в границы публичного сервитута
-  - граница кадастрового квартала
-  - номер кадастрового квартала
-  - кадастровый номер земельного участка
-  - граница устанавливаемого публичного сервитута
-  - ось линии, контур объекта
-  - наименование населенного пункта
-  - обозначение характерной точки границы устанавливаемого публичного сервитута



Схема расположения границ публичного сервитута  
для эксплуатации объекта электросетевого хозяйства  
ЛЭП ПС Ст.Буян Ф-1  
(наименование объекта)

Лист 21



**Условные обозначения:**









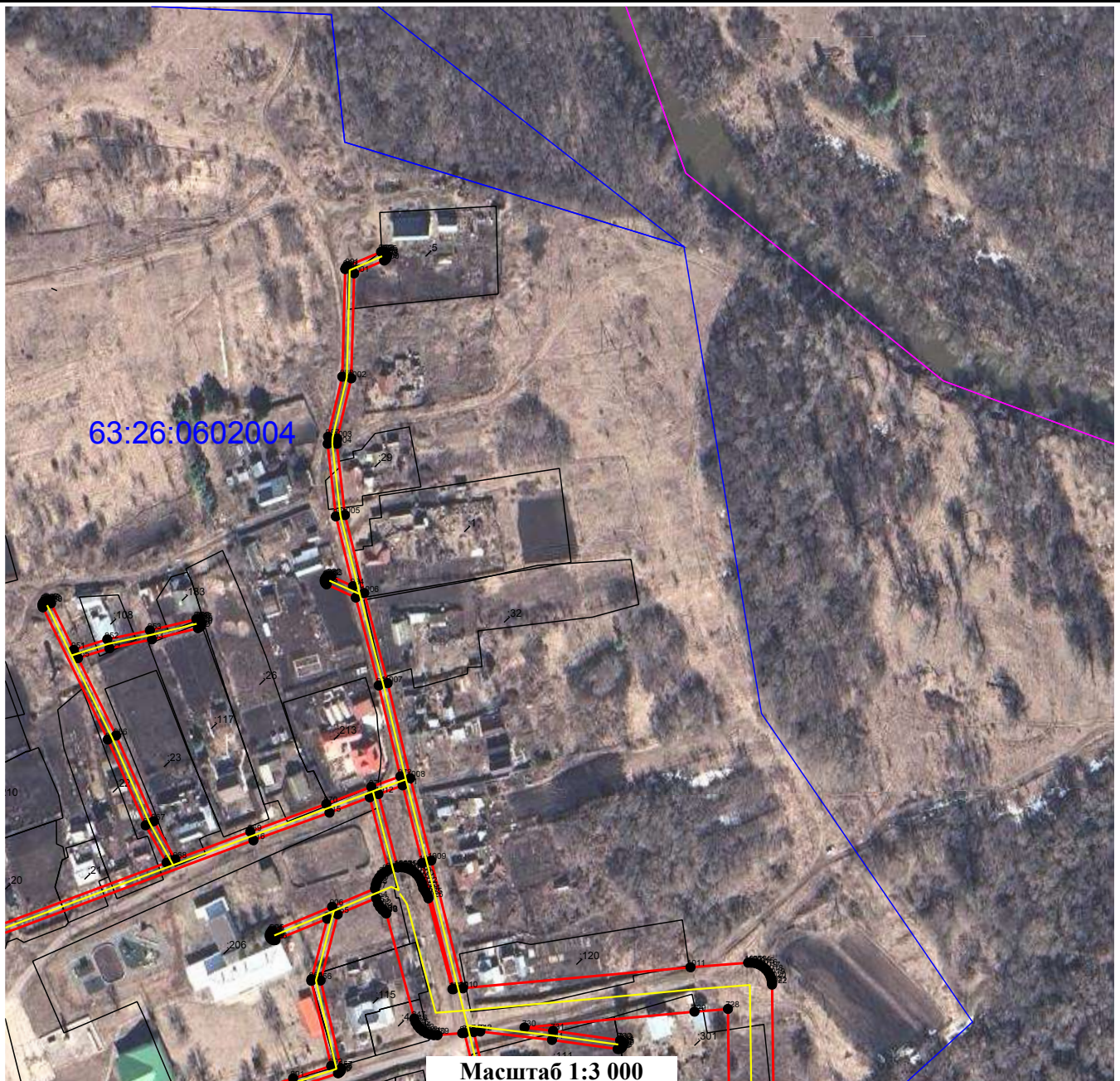
-  - граница земельных участков, попадающих в границы публичного сервитута
-  - граница кадастрового квартала
-  63:26:1903003 - номер кадастрового квартала
-  535 - кадастровый номер земельного участка
-  - граница устанавливаемого публичного сервитута
-  - ось линии, контур объекта
-  с. Красный Яр - наименование населенного пункта
-  170 - обозначение характерной точки границы устанавливаемого публичного сервитута



Схема расположения границ публичного сервитута  
для эксплуатации объекта электросетевого хозяйства  
ЛЭП ПС Ст.Буян Ф-1  
(наименование объекта)

Лист 22



Масштаб 1:3 000

**Условные обозначения:**









-  - граница земельных участков, попадающих в границы публичного сервитута
-  - граница кадастрового квартала
-  63:26:1903003 - номер кадастрового квартала
-  535 - кадастровый номер земельного участка
-  - граница устанавливаемого публичного сервитута
-  - ось линии, контур объекта
-  с. Красный Яр - наименование населенного пункта
-  170 - обозначение характерной точки границы устанавливаемого публичного сервитута



Схема расположения границ публичного сервитута  
для эксплуатации объекта электросетевого хозяйства  
ЛЭП ПС Ст.Буян Ф-1  
(наименование объекта)

Лист 23



Масштаб 1:3 000

**Условные обозначения:**









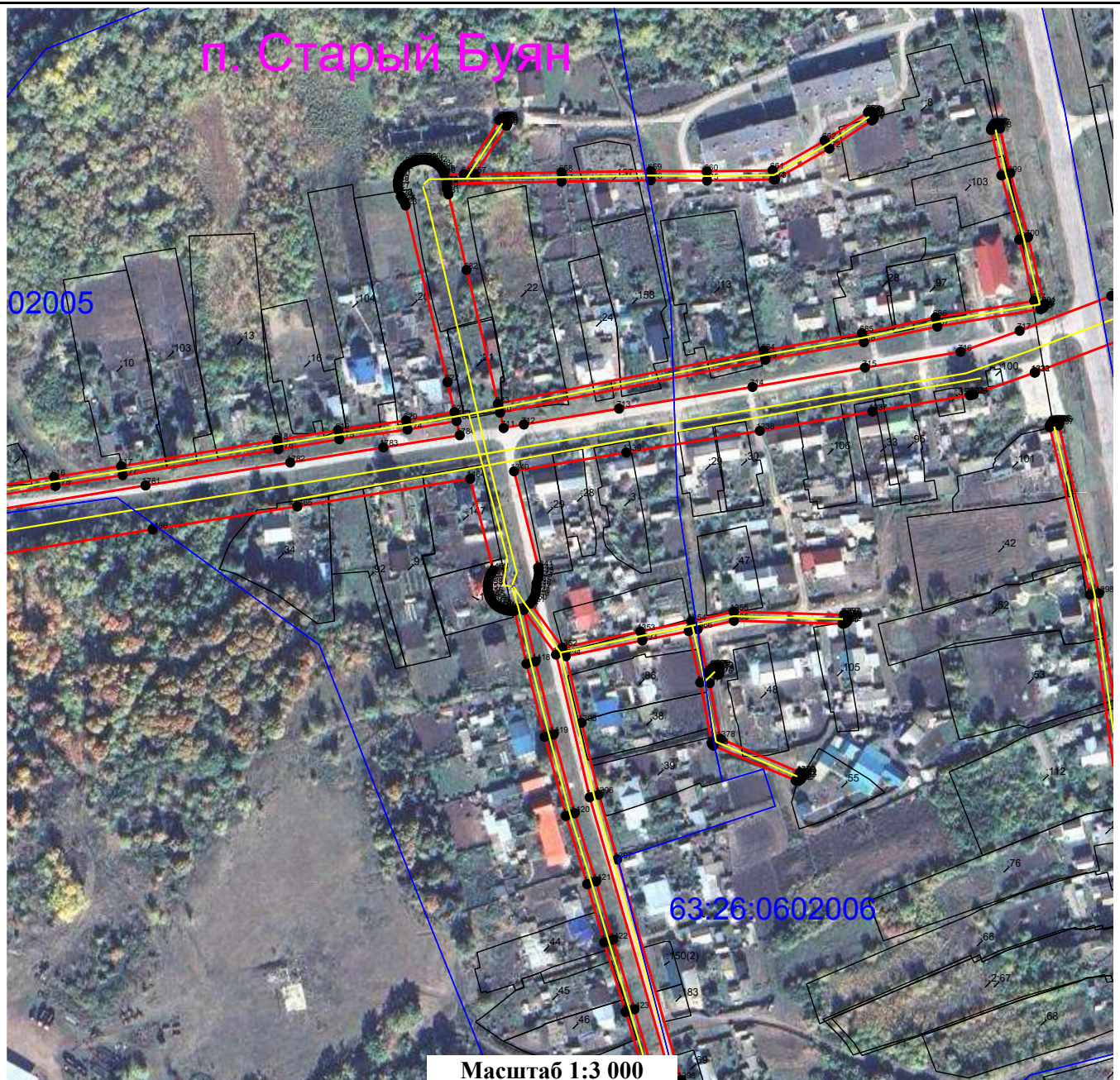
-  - граница земельных участков, попадающих в границы публичного сервитута
-  - граница кадастрового квартала
-  63:26:1903003 - номер кадастрового квартала
-  535 - кадастровый номер земельного участка
-  - граница устанавливаемого публичного сервитута
-  - ось линии, контур объекта
-  с. Красный Яр - наименование населенного пункта
-  170 - обозначение характерной точки границы устанавливаемого публичного сервитута



Схема расположения границ публичного сервитута  
для эксплуатации объекта электросетевого хозяйства  
ЛЭП ПС Ст.Буян Ф-1  
(наименование объекта)

Лист 24



Масштаб 1:3 000

**Условные обозначения:**









-  - граница земельных участков, попадающих в границы публичного сервитута
-  - граница кадастрового квартала
-  63:26:1903003 - номер кадастрового квартала
-  535 - кадастровый номер земельного участка
-  - граница устанавливаемого публичного сервитута
-  - ось линии, контур объекта
-  с. Красный Яр - наименование населенного пункта
-  170 - обозначение характерной точки границы устанавливаемого публичного сервитута



Схема расположения границ публичного сервитута  
для эксплуатации объекта электросетевого хозяйства

ЛЭП ПС Ст.Буян Ф-1

(наименование объекта)

Лист 25



Масштаб 1:3 000

63.26.0603008

**Условные обозначения:**









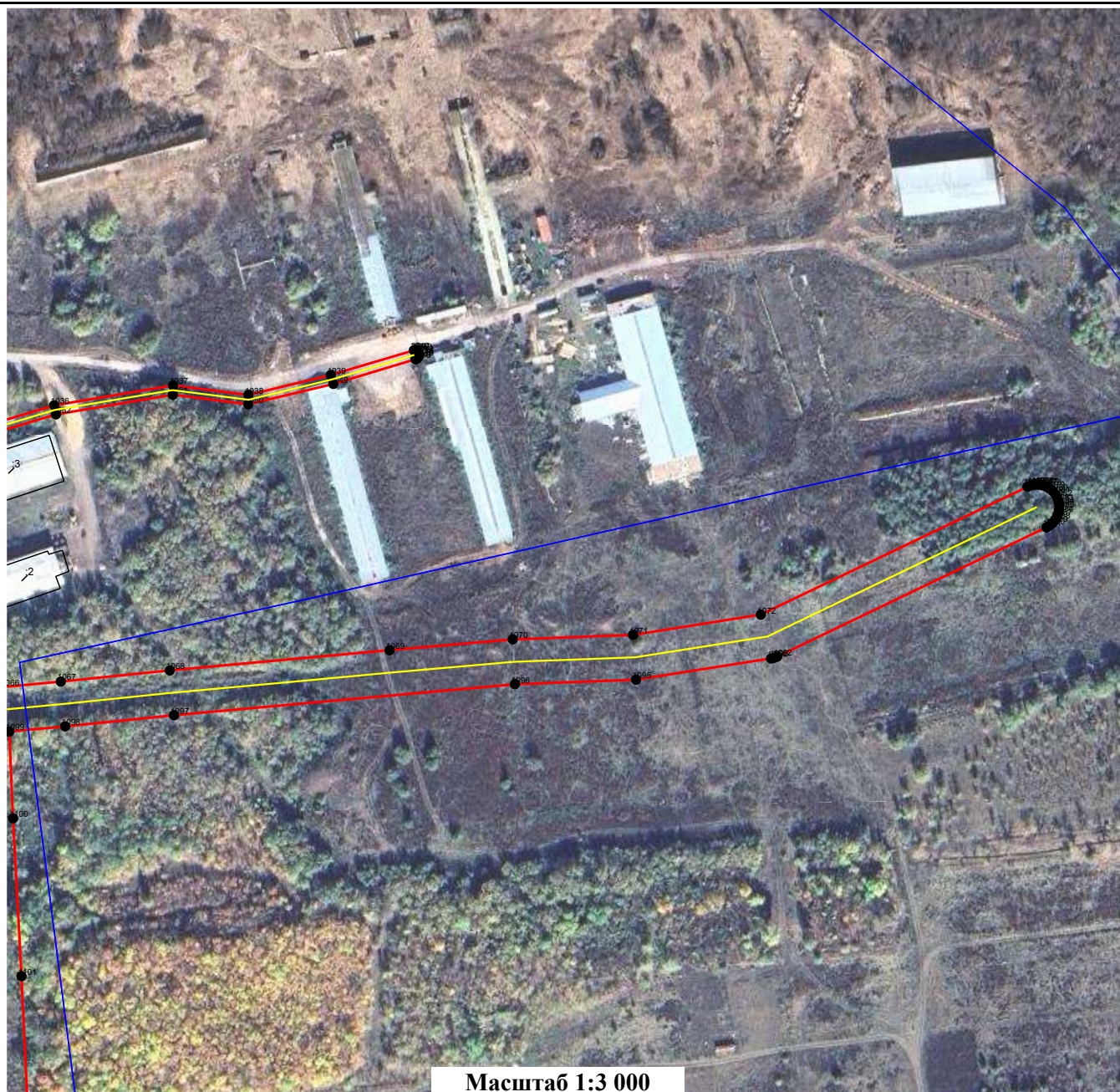
-  - граница земельных участков, попадающих в границы публичного сервитута
-  - граница кадастрового квартала
-  63:26:1903003 - номер кадастрового квартала
-  :535 - кадастровый номер земельного участка
-  - граница устанавливаемого публичного сервитута
-  - ось линии, контур объекта
-  с. Красный Яр - наименование населенного пункта
-  170 - обозначение характерной точки границы устанавливаемого публичного сервитута



Схема расположения границ публичного сервитута  
для эксплуатации объекта электросетевого хозяйства  
ЛЭП ПС Ст.Буян Ф-1  
(наименование объекта)

Лист 26



Масштаб 1:3 000

**Условные обозначения:**









-  - граница земельных участков, попадающих в границы публичного сервитута
-  - граница кадастрового квартала
-  - номер кадастрового квартала
-  - кадастровый номер земельного участка
-  - граница устанавливаемого публичного сервитута
-  - ось линии, контур объекта
-  - наименование населенного пункта
-  - обозначение характерной точки границы устанавливаемого публичного сервитута



Схема расположения границ публичного сервитута  
для эксплуатации объекта электросетевого хозяйства  
ЛЭП ПС Ст.Буян Ф-1  
(наименование объекта)

Лист 27



Масштаб 1:3 000

**Условные обозначения:**









-  - граница земельных участков, попадающих в границы публичного сервитута
-  - граница кадастрового квартала
-  63:26:1903003 - номер кадастрового квартала
-  535 - кадастровый номер земельного участка
-  - граница устанавливаемого публичного сервитута
-  - ось линии, контур объекта
-  с. Красный Яр - наименование населенного пункта
-  170 - обозначение характерной точки границы устанавливаемого публичного сервитута



Схема расположения границ публичного сервитута  
для эксплуатации объекта электросетевого хозяйства  
ЛЭП ПС Ст.Буян Ф-1  
(наименование объекта)

Лист 28



Масштаб 1:3 000

**Условные обозначения:**









-  - граница земельных участков, попадающих в границы публичного сервитута
-  - граница кадастрового квартала
-  63:26:1903003 - номер кадастрового квартала
-  :535 - кадастровый номер земельного участка
-  - граница устанавливаемого публичного сервитута
-  - ось линии, контур объекта
-  с. Красный Яр - наименование населенного пункта
-  170 - обозначение характерной точки границы устанавливаемого публичного сервитута



Схема расположения границ публичного сервитута  
для эксплуатации объекта электросетевого хозяйства  
ЛЭП ПС Ст.Буян Ф-1  
(наименование объекта)

Лист 29



Масштаб 1:3 000

**Условные обозначения:**









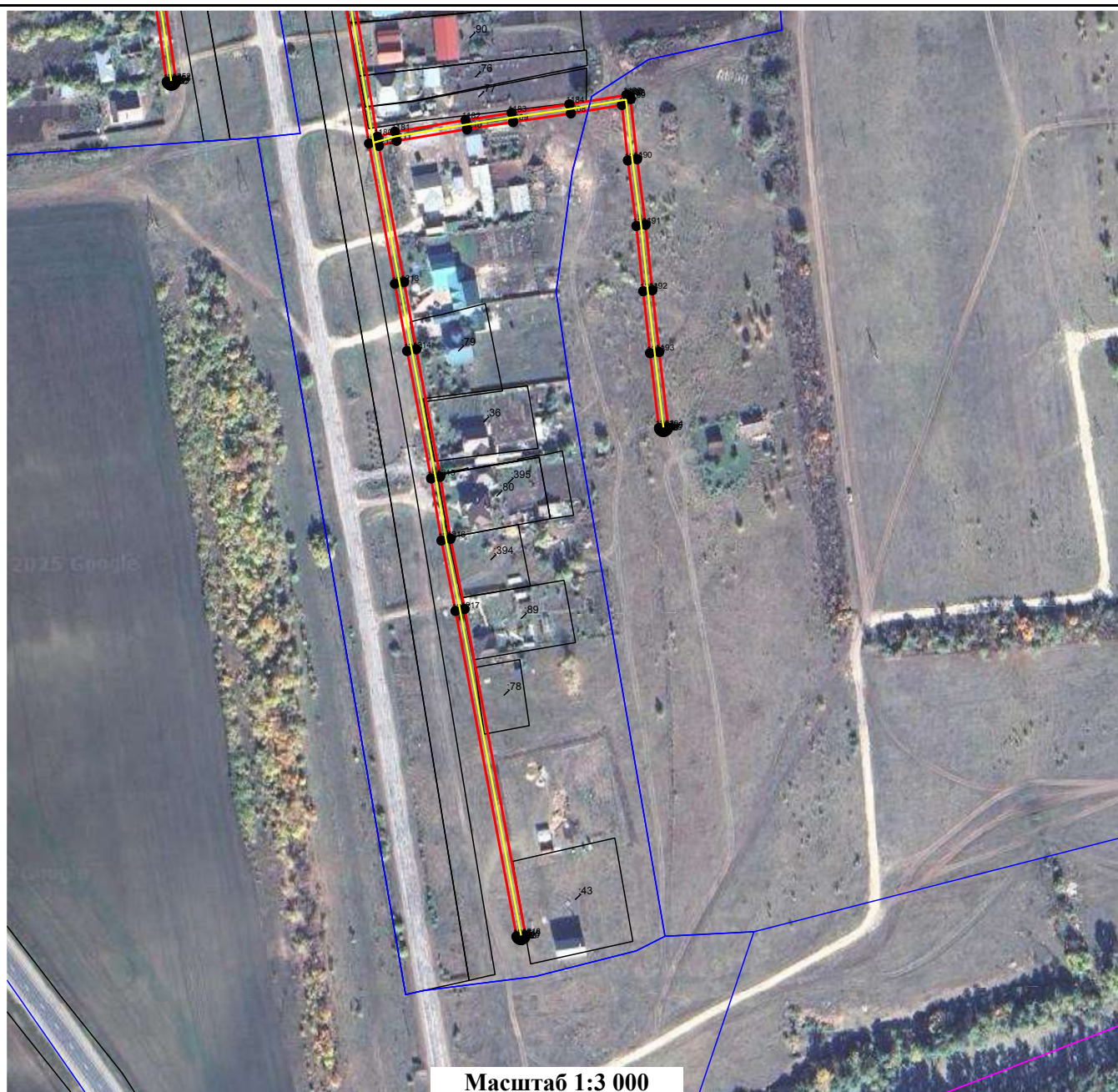
-  - граница земельных участков, попадающих в границы публичного сервитута
-  - граница кадастрового квартала
-  - номер кадастрового квартала
-  - кадастровый номер земельного участка
-  - граница устанавливаемого публичного сервитута
-  - ось линии, контур объекта
-  - наименование населенного пункта
-  - обозначение характерной точки границы устанавливаемого публичного сервитута











Схема расположения границ публичного сервитута  
для эксплуатации объекта электросетевого хозяйства  
ЛЭП ПС Ст.Буян Ф-1  
(наименование объекта)

Лист 30



Масштаб 1:3 000

**Условные обозначения:**

-  - граница земельных участков, попадающих в границы публичного сервитута
-  - граница кадастрового квартала
-  63:26:1903003 - номер кадастрового квартала
-  535 - кадастровый номер земельного участка
-  - граница устанавливаемого публичного сервитута
-  - ось линии, контур объекта
-  с. Красный Яр - наименование населенного пункта
-  170 - обозначение характерной точки границы устанавливаемого публичного сервитута